












Legende

-  Nationalpark Information
-  Tourismusbüro
-  Gastbetrieb
-  Hütte (teilw. bewirtsch.)
-  Freibad
-  Reitanlage
-  Schloss, Burg
-  Museum
-  Sehenswürdigkeit
-  Parkplatz
-  Steyrtal-Radweg
-  weitere Radwege
-  Radwege auf Schotter



© KARTOGRAPHIE HAFNER Visuelle Geoinformation

